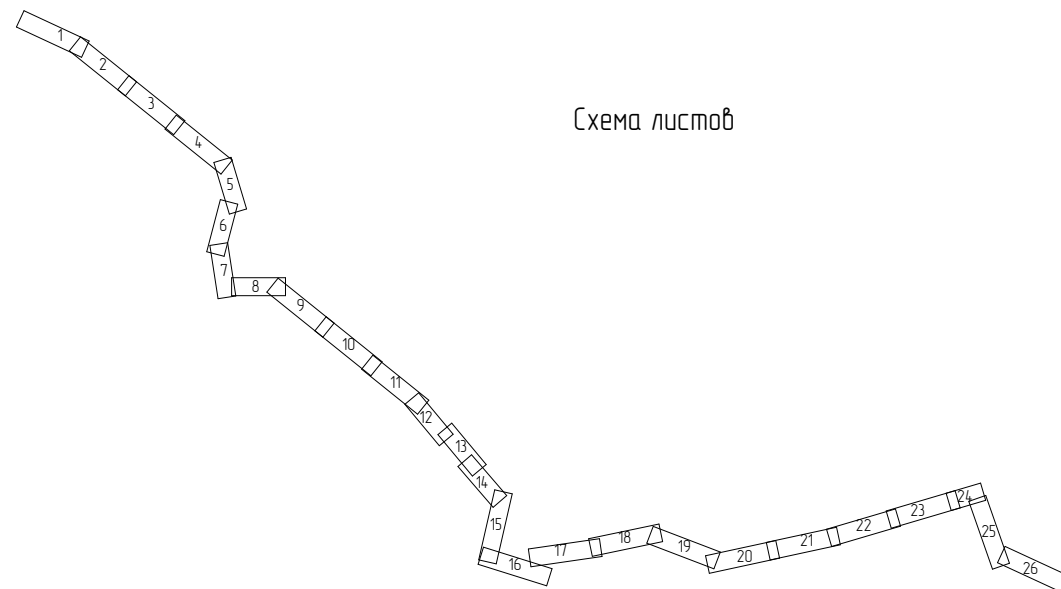















№ п/п	Кадастровый номер (исходного участка)	Вид права	Правовладелец	Местоположение (адрес участка)	Площадь исходного участка, м²	Категория земель	Вид разрешенного использования	Площадь арендованного участка, м²
26	13-15-0107001-14-17 (Граница участка многоконтурная. Количество контуров – 2)	Собственность	Открытое акционерное общество "Аэрофиниш "Октябрьская"	Республика Марий Эл, Льдибровский район, СПК "Пригородный"	51784,70	Земли сельскохозяйственного назначения	Для сельскохозяйственного производства	40 905



						13/ПО-2015-ПП			ГП	
Изм.	Кол.уч.	Лист	N док	Подпись	Дата	Документация по планировке территории (проект планировки территории, проект межевания территории), предназначенной для размещения линейного объекта: «Строительство электрических сетей к селам Болотниково, Маслоба Болотниковского сельского поселения и селу Пензятка Пензятского сельского поселения Лямбирского муниципального района Республики Мордовия»				
ГАП		Ланкина Ю.А.				Проект межевания территории		стадия	лист	листов
Н. контр		Ланкина Ю.А.						РП	ПМ-1-24	80
Инженер		Асташов М.А.				Чертеж межевания территории М 1: 1 000		ООО "Региональный научно-исследовательский информационный центр"		
Инженер		Кисляков П.А.								

	Границы:
	- граница проектируемой территории
	- граница земельных участков, под временное занятие полосой отвода кабельной линии
	- граница земельных участков зарегистрированных в государственном кадастре недвижимости
	- граница кадастрового квартала
	- граница изменяемых земельных участков
	Существующие территории:
	- территория земельных участков зарегистрированных в государственном кадастре недвижимости
	Проектируемые объекты:
	- ось проектируемой воздушной линии электропередач
	- опора линии электропередач
	- опора линии электропередач
	Проектируемые территории:
	- территории земельных участков под временное занятие полосой отвода воздушной линии электропередач, в отношении которых осуществлен государственный кадастровый учёт
	- территории земельных участков, под временное занятие полосой отвода воздушной линии электропередач, из земель государственная собственность на которые не разграничена
	- территория образуемых земельных участков
	- угловые точки земельных участков
...3057:33	- кадастровый номер земельного участка
3:1003057	- номер кадастрового квартала

Характеристика образуемых земельных участков для размещения  
опор воздушной линии электропередач

Условный номер образуемого земельного участка	Номер кадастрового квартала	Вид разрешенного использования	Площадь образуемого земельного участка, м²
39(1-282)	13-15-0112001	Для размещения опор воздушной линии электропередач	156,8
392(1-5)	13-15-0112005	Для размещения опор воздушной линии электропередач	6,6
393(1-142)	13-15-01107001	Для размещения опор воздушной линии электропередач	72,8
394(1-90)	13-15-0308001	Для размещения опор воздушной линии электропередач	34,8
395(1-171)	13-15-0308004	Для размещения опор воздушной линии электропередач	95,8
396(1-8)	13-15-0308005	Для размещения опор воздушной линии электропередач	4,4